

H. AYUNTAMIENTO DE HUNUCMA, YUCATAN
RELACION DE BIENES INMUEBLES QUE COMPRENDEN EL PATRIMONIO DEL MUNICIPIO
ADMINISTRACION MUNICIPAL 2021-2024
INVENTARIO DE BIENES INMUEBLES A DICIEMBRE 2023

CODIGO	DESCRIPTIVA		VALOR SEGÚN LIBROS
1	PALACIO MUNICIPAL	CALLE 31 N° 200 - A	\$317,920.56
2	CANCHA	CALLE 11 N° 226	\$18,800.00
3	CANCHA	CALLE 26 - B - N° 174 - D SAN JUAN	\$40,200.00
4	VIALIDAD	CALLE 19 N° 231	\$16,600.00
5	PARQUE	CALLE 26 N° 106	\$27,980.03
6	PREDIO URBANO	CALLE 30 N°269	\$8,250.00
7	PREDIO URBANO	CALLE 30 N° 271 - A	\$12,500.00
8	CENTRO COMUNITARIO GUADALUPE	CALLE 30 -A N° 311	\$22,850.00
9	ANDADOR	CALLE 27 N° 155 - A	\$22,230.34
10	PARQUE	CALLE 31 N° 158 - A -	\$21,300.00
11	CASA DE LA CULTURA	CALLE 31 N° 196	\$49,315.00
12	PARQUE	CALLE 31 N°199-J	\$23,049.72
13	ANDADOR CENTRO, FRENTE PALACIO	CALLE 31N° 200 - B	\$4,756.20
14	PREDIO RUSTICO	CALLE 34 -A N°234	\$13,936.32
15	PREDIO URBANO	CALLE 37 N° 233	\$16,100.00
16	PARQUE Y CENTRO COMUNITARIO FATIMA	CALLE 37 N° 235- G	\$36,100.00
17	PREDIO RUSTICO	CALLE 38 N° 219	\$16,600.00
18	MERCADO	CALLE 41 N° 206	\$42,050.00
19	PREDIO RUSTICO	CALLE 41 N°215	\$16,450.00
20	MERCADO CENTRO	CALLE 26- A X CALLE 25	\$42,300.00
21	EDIFICIO COLONIAL CENTRO	CALLE 30 N°209	\$3,000.00
22	PREDIO RUSTICO	CALLE 33 N° 197	\$12,100.00

23	POLIFUNCIONAL	CALLE 25 N° 165	\$31,000.00
24	PARQUE	CALLE 25 N° 195 - A	\$41,067.00
25	BIBLIOTECA	CALLE 25 N° 195 - B	\$68,271.45
26	PARQUE	CALLE 31 N° 275 - A	\$25,303.92
27	EXPLANADA	CALLE 25 X 12 Y 20	\$18,980.00
28	BASURERO MUNICIPAL	CARRETERA A SISAL	\$3,375.00
29	CANCHA DE FUT-SALON	CALLE 37-A-X 40 Y 42	\$4,059.00
30	CANCHA DE FUTBOL	CALLE 27 X 26 Y C- 28 CENTRO	\$21,000.00
31	UNIDAD DEPORTIVA	CALLE 26 N° 22	\$79,800.00
32	CAMPO DEPORTIVO SILVERIO PAT	CALLE 26 X C- 3 FLORES MAGON	\$12,900.00
33	CANCHA DE USOS MULTIPLES	CALLE 48 N° 135	\$18,688.80
34	TERRENO	TABLAJE N° 4676	\$21,039.47
35	TABLAJE SAN ANTONIO NO. 1 UNA FRACCION	TABLAJE SAN ANTONIO N° 1 (fraccion)	\$1,000.00
37	CANCHA DE FUT-SIETE	CALLE 1 AV.F.C.P N° 1607	\$5,090.00
39	PARQUE INFANTIL SISAL	CALLE 1 AV. F.C.P. N° 650	\$6,887.79
41	CAPILLA DETRÁS DE LA CANCHA DE FUT SIETE	CALLE 1 AV. F.C.P.N° 1606-A	\$1,800.00
42	ANDADOR	CALLE 3 SUR N° 102	\$13,900.00
43	CANCHA	CALLE 4 PONIENTE N° 304	\$11,889.57
44		CALLE 18 N° 511	\$1,000.00
45	CALLES	TABLAJE N° 5412	\$1,904.15
46	EXCEMENTERIO	CALLE 4 PONIENTE N° 2300	\$22,477.50
47	TERRENO	CALLE 4 PONIENTE N° 304	\$11,889.57
49	CEMENTERIO	CALLE 23 SUR S/N	\$9,050.00
50	CEMENTERIO	CALLE 9 S/N	\$6,200.00
51	TERRENO	TABLAJE N° 5808	\$4,800.00
52	TERRENO	TABLAJE N° 5813	\$5,150.00

53	TERRENO	TABLAJE N° 5927	\$1,134.35
----	---------	-----------------	------------



H. AYUNTAMIENTO DE HUNUCMA, YUCATAN
 RELACION DE BIENES INMUEBLES DE PROPIEDAD MUNICIPAL EN COMODATO, CONTRATO O POSESION
 ADMINISTRACION MUNICIPAL 2021-2024
 INVENTARIO DE BIENES INMUEBLES AGOSTO 2022



NO.	TIPO DE INMUEBLE	UBICACIÓN	NO. ESCRITURA O CONVENIO	CUENTA CATASTRAL	COSTO	USO ACTUAL	FUENTE DE RECURSOS	OBSERVACIONES
1	PALACIO MUNICIPAL	CALLE 31 N° 200 - A	2		\$317,920.56	PALACIO MUNICIPAL/ OFICINAS	PARTICIPACIONES	EJERCICIO 1988
2	CANCHA	CALLE 11 N° 226	170	1511270	\$18,800.00	CANCHA DEPORTIVA DE USOS MULTIPLES SAN JUAN II		DONACION
3	CANCHA	CALLE 26 - B - N° 174 - D SAN JUA	491	1122925	\$40,200.00	ANDADOR Y PARQUE DE LA MADRE		DONACION
4	VIALIDAD	CALLE 19 N° 231	77	258097	\$16,600.00	VIALIDAD SANTO DOMINGO	PARTICIPACIONES	EJERCICIO 2003
5	PARQUE	CALLE 26 N° 106	211	1192152	\$27,980.03	PARQUE DE ITZIMNA		DONACION
6	PREDIO URBANO	CALLE 30 N°269	NO CAP.	727193	\$8,250.00			DONACION
7	PREDIO URBANO	CALLE 30 N° 271 - A	120	727190	\$12,500.00		N/A	REGULARIZACION
8	CENTRO COMUNITARIO GUADALUPE	CALLE 30 -A N° 311	89	1122266	\$22,850.00	CENTRO COMUNITARIO LA GUADALUPE	N/A	REGULARIZACION
9	ANDADOR	CALLE 27 N° 155 - A	102	1186248	\$22,230.34	ANDADOR	N/A	UNION
10	PARQUE	CALLE 31 N° 158 - A -	107	1122928	\$21,300.00	PARQUE INFANTIL LOS TRES REYES Y CARCAMO DE AGUA POTABLE	N/A	UNION
11	CASA DE LA CULTURA	CALLE 31 N° 196	25	1064244	\$49,315.00	OFICINAS DEL DIF Y CASA DE LA CULTURA	N/A	REGULARIZACION
12	PARQUE	CALLE 31 N°199-J	370	1109979	\$23,049.72	PARQUE INFANTIL Y ANDADOR CENTRO	N/A	REGULARIZACION PRIMITIVA
13	ANDADOR CENTRO, FRENTE PALACIO	CALLE 31N° 200 - B	371	1109980	\$4,756.20	ANDADOR	PARTICIPACIONES	EJERCICIO 2003
14	PREDIO RUSTICO	CALLE 34 -A N°234	262	30898	\$13,936.32		DONACIONES	
15	PREDIO URBANO	CALLE 37 N° 233	42	281145	\$16,100.00		N/A	REGULARIZACION PRIMITIVA
16	PARQUE Y CENTRO COMUNITARIO FATIMA	CALLE 37 N° 235- G		1116372	\$36,100.00	PARQUE Y CENTRO COMUNITARIO FATIMA	N/A	REGULARIZACION
17	PREDIO RUSTICO	CALLE 38 N° 219	28	728103	\$16,600.00		N/A	REGULARIZACION
18	MERCADO	CALLE 41 N° 206	54	73213	\$42,050.00	MERCADO ALVARO OBREGON	N/A	REGULARIZACION
19	PREDIO RUSTICO	CALLE 41 N°215	1	285399	\$16,450.00		N/A	REGULARIZACION
20	MERCADO CENTRO	CALLE 26- A X CALLE 25	1		\$42,300.00	MERCADO	N/A	REGULARIZACION
21	EDIFICIO COLONIAL CENTRO	CALLE 30 N°209	29	237780	\$3,000.00	OFICINAS DE SERVICIO MUNICIPAL, PARTE DEL PRESTAMO HACIENDA ESTATAL Y PREPARATORIA MUNICIPAL	N/A	PERMUTA
22	PREDIO RUSTICO	CALLE 33 N° 197	SIN TITULO	106756	\$12,100.00	CANCHA DE BASQUET SOLO USO	N/A	CONSTANCIA
23	POLIFUNCIONAL	CALLE 25 N° 165	42	1179852	\$31,000.00	POLIFUNCIONAL SAN POOL	N/A	REGULARIZACION

24	PARQUE	CALLE 25 N° 195 - A	213	1192149	\$41,067.00	PARQUE DE SAN POOL	N/A	REGULARIZACION
25	BIBLIOTECA	CALLE 25 N° 195 - B	212	1192151	\$68,271.45	BIBLIOTECA MUNICIPAL JOSE LEON BOJORQUES GARCIA	N/A	REGULARIZACION
26	PARQUE	CALLE 31 N° 275 - A	80	1094801	\$25,303.92	PARQUE INFANTIL LAZARO CARDENAS	N/A	REGULARIZACION
27	EXPLANADA	CALLE 25 X 12 Y 20	N/A		\$18,980.00	EXPLANADA DE LA EXPOFERIA		COMODATO
28	BASURERO MUNICIPAL	CARRETERA A SISAL			\$3,375.00	BASURERO MUNICIPAL		COVENIO
29	CANCHA DE FUT-SALON	CALLE 37-A-X 40 Y 42		PRIMITIVA	\$4,059.00	CANCHA DE FUT-BOL, COL. FATIMA.		
30	CANCHA DE FUTBOL	CALLE 27 X 26 Y C- 28 CENTRO		PRIMITIVA	\$21,000.00	CANCHA DE FUTBOL INFANTIL ALFREDO BARRERA		
31	UNIDAD DEPORTIVA	CALLE 26 N° 22	52	1181947	\$79,800.00	CAMPO DE FUTBOL, UNIDAD DEPORTIVA.		
32	CAMPO DEPORTIVO SILVERIO PAT	CALLE 26 X C- 3 FLORES MAGON			\$12,900.00	CAMPO DEPORTIVO SILVERIO PAT (CAMPO DE BEISBOL)		CONSTANCIA
33	CANCHA DE USOS MULTIPLES	CALLE 48 N° 135	40	1182890	\$18,688.80	CANCHA DE USOS MULTIPLES SANTIAGUITO		ADJUDICACION G
34	TERRENO	TABLAJE N° 4676	35510	1041341	\$21,039.47	NAH-OX PARQUE PROYECTADO (TERRENO)		ADJUDICACION G
35	TABLAJE SAN ANTONIO NO. 1 UNA FRACCION	BLAJE SAN ANTONIO N° 1 (fraccio	10	961741	\$1,000.00	CARCAMO CARRETERA TEXAN		COMPRAVENTA
37	CANCHA DE FUT-SIETE	CALLE 1 AV.F.C.P N° 1607	78	94495	\$5,090.00	CANCHA DE FUT SIETE		COMPRA VENTA
39	PARQUE INFANTIL SISAL	CALLE 1 AV. F.C.P. N° 650	310	1108767	\$6,887.79	PARQUE INFANTIL DE SISAL		ADJ. GRATUITA
41	CAPILLA DETRÁS DE LA CANCHA DE FUT SIETE	CALLE 1 AV. F.C.P.N° 1606-A	49	94902	\$1,800.00	CAPILLA DETRÁS DE LA FUT SIETE		COMPRAVENTA
42	ANDADOR	CALLE 3 SUR N° 102	309	1108768	\$13,900.00	ANDADOR DE PARQUE INFANTIL DE SISAL		ADJUDICACION G.
43	CANCHA	CALLE 4 PONIENTE N° 304	308	1108769	\$11,889.57	CANCHA DE SISAL		ADJUDICACION G.
44		CALLE 18 N° 511		301013	\$1,000.00	SISAL		COMPRAVENTA
45	CALLES	TABLAJE N° 5412	680	1109364	\$1,904.15	CALLES TABLAJES ING. BOJORQUEZ.		
46	EXCEMTERIO	CALLE 4 PONIENTE N° 2300	271	1165091	\$22,477.50	EXCEMTERIO DADO EN USUFRUTO POR 10 AÑOS A PARTIR DEL 27 DE AGOSTO DEL 2015		
47	TERRENO	CALLE 4 PONIENTE N° 304	3058	1108769	\$11,889.57	EXPLANADA		
49	CEMENTERIO	CALLE 23 SUR S/N			\$9,050.00	CEMETERIO, SISAL		CONSTANCIA
50	CEMENTERIO	CALLE 9 S/N			\$6,200.00	TEXAN /CEMENTERIO		
51	TERRENO	TABLAJE N° 5808	44583	1141949	\$4,800.00	TERRENO/ NCP SAN JOSE EKNAKAN		ADJUDICACION G.
52	TERRENO	TABLAJE N° 5813	44588	1141942	\$5,150.00	TERRENO/ NCP SAN JOSE EKNAKAN		ADJUDICACION G.
53	TERRENO	TABLAJE N° 5927	107	1150021	\$1,134.35	TERRENO/ SISAL.		DONACION



H. AYUNTAMIENTO DE HUNUCMÁ, YUCATÁN
 RELACION DE BIENES INMUEBLES DE PROPIEDAD MUNICIPAL EN COMODATO, CONTRATO O POSESION
 ADMINISTRACION MUNICIPAL 2021-2024
 INVENTARIO DE MOBILIARIO Y EQUIPO DE OFICINA AL 28 DE FEBRERO DEL 2022



NO.	TIPO DE INMUEBLE	UBICACION	NO. ESCRITURA O CONVENIO	CUENTA CATASTRAL	COSTO	USO ACTUAL	FUENTE DE REQUISOS	OBSERVACIONES
1	PALACIO MUNICIPAL	CALLE 31 N° 200 - A	2			PALACIO MUNICIPAL/ OFICINAS	PARTICIPACIONES	EFERICIO 1998
2	CANCHA	CALLE 11 N° 236	328	5511770		CANCHA DEPORTIVA DE USOS MULTIPLES SAN JUAN II		DONACION
3	CANCHA	CALLE 26 - B - N° 174 - D SAN IVAN	491	1122925		ANDADOR Y PARQUE DE LA MADRE		DEFINICION
4	VIALIDAD	CALLE 39 N° 231	77	258197		VIALIDAD SANTO DOMINGO	PARTICIPACIONES	EFERICIO 2003
5	PARQUE	CALLE 26 N° 106	311	1192152		PARQUE DE ITZAMNA		DONACION
6	PREDIO URBANO	CALLE 30 N° 269	NO CAP.	722189				CONSEJON
7	PREDIO URBANO	CALLE 30 N° 271 - A	120	727190			N/A	REGULARIZACION
8	CENTRO COMUNITARIO GUADALUPE	CALLE 30 - A - N° 311	83	1122260		CENTRO COMUNITARIO LA GUADALUPE	N/A	REGULARIZACION
9	ANDADOR	CALLE 27 N° 155 - A	102	1186248		ANDADOR	N/A	UNION
10	PARQUE	CALLE 31 N° 158 - A	107	1122928		PARQUE INFANTIL LOS TRES HERES Y CARRICAMG DE AGUA POTABLE	N/A	UNION
11	CASA DE LA CULTURA	CALLE 11 N° 195	35	1064144		OFICINAS DEL DIA Y CASA DE LA CULTURA	N/A	REGULARIZACION REGULARIZACION PRIMITIVA
12	PARQUE	CALLE 31 N° 299 - A	270	1106979		PARQUE INFANTIL Y ANDADOR CENTRO	N/A	
13	ANDADOR CENTRO, FRENTE PALACIO	CALLE 11 N° 300 - B	371	1109980		ANDADOR	PARTICIPACIONES	EFERICIO 2003
14	PREDIO RUSTICO	CALLE 30 - A - N° 224	262	80988	N/A		DONACIONES	REGULARIZACION PRIMITIVA
15	PREDIO URBANO	CALLE 07 N° 233	42	281145			N/A	REGULARIZACION
16	PARQUE Y CENTRO COMUNITARIO FATIMA	CALLE 37 N° 235 - G		1116372		PARQUE Y CENTRO COMUNITARIO FATIMA	N/A	REGULARIZACION
17	PREDIO RUSTICO	CALLE 38 N° 219	28	728103			N/A	REGULARIZACION
18	MERCADO	CALLE 41 N° 205	54	73213		MERCADO ALVARO OREGON	N/A	REGULARIZACION
19	PREDIO RUSTICO	CALLE 41 N° 215	1	285399			N/A	REGULARIZACION
20	MERCADO CENTRO	CALLE 20 - A - CALLE 25	1		N/A	MERCADO	N/A	REGULARIZACION
21	EDIFICIO COLONIAL CENTRO	CALLE 50 N° 209	29	217780	\$1,000	DEL PRESTAMO HACIENDA ESTATAL Y PREPARATORIA MUNICIPAL	N/A	REGULARIZACION
22	PREDIO RUSTICO	CALLE 33 N° 197	SIN TITULO	106756		CANCHA DE BOCQUET SOLO USO	N/A	PERMUTA
23	POLIFUNCIONAL	CALLE 25 N° 165	62	1179852		POLIFUNCIONAL SAN POOL	N/A	CONFINANCIA REGULARIZACION

24	PARRQUE	✓	CALLE 25 N° 195 - A	211	1192148		PARRQUE DE SAN PEDRO	M/A	REGULARIZACION
25	BIBLIOTECA	✓	CALLE 25 N° 195 - B	212	1192151		BIBLIOTECA MUNICIPAL JOSE LEON BOICORQUES GARCIA	M/A	REGULARIZACION
26	PARRQUE	✓	CALLE 31 N° 275 - A	80	3094801	N/A	PARRQUE INFANTIL LAZARID CARDENAS	N/A	REGULARIZACION
27	EPLANADA	✗	CALLE 35 X 12 Y 20	N/A			EXPLANADA DE LA EUROPERIA		COMOBATO
28	BASURERO MUNICIPAL	✗	CARRETERA A SISAL				BASURERO MUNICIPAL		CONVENIO
29	CANCHA DE FUT-SALON	✗	CALLE 37 A. B. 40 Y 41		PRIMITIVA		CANCHA DE FUT-BOL COL. FATIMA		
30	CANCHA DE FUTBOL	✗	CALLE 23 X 26 Y C. 28 CENTRO		PRIMITIVA		CANCHA DE FUTBOL INFANTIL ALFREDO BARREBA		
31	UNIDAD DEPORTIVA	✓	CALLE 26 N° 22	53	1181947		CAMPO DE FUTBOL UNIDAD DEPORTIVA		CONSTANCIA
32	CAMPO DEPORTIVO SILVERIO PAT	✗	CALLE 25 X C. LEONES MAGON				CAMPO DEPORTIVO SILVERIO PAT (CAMPO DE BEISBOL)		
33	CANCHA DE USOS MULTIPLES	✓	CALLE 48 N° 139	40	1182890		CANCHA DE USOS MULTIPLES SANTIAGUITO		ADJUDICACION G
34	TERRENO	✗	TABLAJE N° 4875	35510	1043341		MUNICIPIO PARQUE PROYECTADO (TERRENO)		ADJUDICACION G
35	TABLAJE SAN ANTONIO NO. 1 LINEA TIACCION	✗	TABLAJE SAN ANTONIO N° 1 (Fraccion)	10	961741		CARCAMO LARRETERA TEXAN		COMPRAVENTA
36		✗	CALLE 41X-215		728096				DONACION
37	CANCHA DE FUT-SITE	✓	CALLE 1 AV. F.C.P. N° 1607	76	94495		CANCHA DE FUT SITE	\$5,080	COMPRAVENTA
38	PARRQUE INFANTIL SISAL	✓	CALLE 1 AV. F.C.P. N° 650	310	3108767		PARRQUE INFANTIL DE SISAL		ADJUDICACION G
40		✗	CALLE 1 AV. F.C.P. N° 2304 - A		717802				ADJUDICACION G
41	PILLA DETRAS DE LA CANCHA DE FUT SITE	✗	CALLE 1 AV. F.C.P. N° 1608-A	49	94902		CAPILLA DETRAS DE LA FUT SITE	\$1,800	COMPRAVENTA
42	ANDADOR	✓	CALLE 3 SUR N° 302	309	1108768		ANDADOR DE PARRQUE INFANTIL DE SISAL		ADJUDICACION G
43	CANCHA	✓	CALLE 8 PONIENTE N° 304	309	3109769		CANCHA DE SISAL		ADJUDICACION G
44		✓	CALLE 19 N° 511		301013	\$1,000	SISAL		COMPRAVENTA
45	CALLES	✓	TABLAJE N° 5413	600	1109344		CALLES TABLAJE (ING. BUCORQUEZ)		
46	EXPLANTERIO	✓	CALLE 4 PONIENTE N° 2800	271	1166091		10 ARCOS A PARTIR DEL 27 DE AGOSTO DEL 2015		
47	TERRENO	✓	CALLE 4 PONIENTE N° 304	309	1108769		EXPLANTERIO		
48		✗	CALLE 26 SUR N° 507	63	1079443		SISAL TINACOS ELEVADO		REGULARIZACION
49	CEMENTERIO	✗	CALLE 23 SUR 5/N				CEMENTERIO SISAL		CONSTANCIA
50	CEMENTERIO	✗	CALLE 5 V/N				TEXAN CEMENTERIO		
51	TERRENO	✗	TABLAJE N° 5609	64583	1141949		TERRENO NOVE SAN JOSE ECHAMAN		ADJUDICACION G
52	TERRENO	✓	TABLAJE N° 5813	405580	1141542		TERRENO NOVE SAN JOSE ECHAMAN		ADJUDICACION G
53	TERRENO	✓	TABLAJE N° 5927	107	1150021		TERRENO SISAL		DONACION




DIRECCION DE CATASTRO MUNICIPAL

MUNICIPIO DE HUNUCMA, YUCATÁN
DIRECCIÓN DE CATASTRO
PERIODO 2015 - 2018

FOLIO DE CEDULA
00150

DIA	MES	AÑO
08	10	2015

FOLIO CATASTRAL DEL PREDIO		CLASE DE PREDIO	
02001		URBANO	
UBICACIÓN			
CALLE 31 NO.200-A X 28 Y 30 COL. CENTRO			
POBLACIÓN		MUNICIPIO	
HUNUCMA		HUNUCMA	
PROPIETARIO			
			
NOTARIO O ESCRIBANO QUE AUTORIZA			
H. CABILDO DE HUNUCMA			
DOMICILIO			
ciudad conocida como rumbo a			
NO. DE ACTA		DE FECHA	
NO. DE INSCRIPCIÓN		FOLIO ELECTRONICO	
USO O DESTINO			
PALACIO MUNICIPAL			
SUPERFICIE DE TERRENO		SUPERFICIE CONSTRUIDA	
1,589.02 M2		1,002.88 M2	
VALOR DE TERRENO		\$ 60,382.76	
VALOR DE LAS CONSTRUCCIONES		\$ 257,537.80	
VALOR TOTAL		\$ 317,920.56	
VALOR CATASTRAL		\$ 317,920.56	

FORMULO

C. GABRIELA DE JESUS UICAB CHAN



DIRECTOR

LIC. JOSÉ ROBERTO HERNANDEZ HERNANDEZ



DIRECCION DE CATASTRO MUNICIPAL

MUNICIPIO DE HUNUCMA, YUCATÁN
DIRECCIÓN DE CATASTRO
PERIODO 2015 - 2018

FOLIO DE CEDULA
00102

DIA	MES	AÑO
28	09	2015

FOLIO CATASTRAL DEL PREDIO 04032	CLASE DE PREDIO URBANO
UBICACIÓN CALLE 19 NO. 231 X 36 Y 42	
POBLACIÓN HUNUCMA	MUNICIPIO HUNUCMA
PROPIETARIO AYUNTAMIENTO DE HUNUCMA	
DONACION GRATUITA	
NOTARIO O ESCRIBANO QUE AUTORIZA ESCRIBANO PUB. LIC. JOSE ISIDORO UICAB TZAB	
DOMICILIO CALLE 34 NO. 207-F X 31 Y 33	
NO. DE ACTA 77	DE FECHA 29 DE ABRIL DEL 2015
NO. DE INSCRIPCIÓN 1928981	FOLIO ELECTRONICO 258097
USO O DESTINO CALLE PÚBLICA	
SUPERFICIE DE TERRENO 661.36 M2	SUPERFICIE CONSTRUIDA 00.00 M2
VALOR DE TERRENO	\$ 13,936.32
VALOR DE LAS CONSTRUCCIONES	\$ 00.00
VALOR TOTAL	\$ 13,936.32
VALOR CATASTRAL	\$ 13,936.32

FORMULO

C. GABRIELA DE JESUS UICAB CHAN



DIRECTOR

LIC. JOSE ROBERTO HERNANDEZ HERNANDEZ.



H. AYUNTAMIENTO DEL MUNICIPIO DE HUNUCMÁ

CEDULA CATASTRAL

Folio de la Cédula: 03535
Fecha de la Cédula: 14/11/2016

PREDIO

Folio Catastral del Predio: 01045 **Uso:** SOLAR
Clase: URBANO
Ubicación: CALLE 26 No. 106 X 7 Y 9 ,COL. ITZIMNA
Población: HUNUCMA **Municipio:** HUNUCMA

PROPIETARIO ACTUAL

MUNICIPIO DE HUNUCMA

DATOS DE REGISTRO DEL PREDIO

Título de Propiedad: 211
Fecha del Título: 05/09/2016
Título Emitido Por: ESCRIBANO LICENCIADO ISRAEL PUC QUINTAL 1 HUNUCMA

Número de Inscripción: 2089826

Folio Electrónico: 1192152

MOTIVO DE EXPEDICIÓN

ADJUDICACION A TITULO GRATUITO

VALORES DEL PREDIO

Superficie del Terreno: 2,152.31 M2
Superficie Construida: 0.00 M2

Valor del Terreno: \$27,980.03
Valor de las Construcciones: \$0.00
Valor Catastral: \$27,980.03

Formuló:

LORENA ISABEL CHAN CHUC



Director:

JOSE ROBERTO HERNANDEZ HERNANDEZ



H. AYUNTAMIENTO DEL MUNICIPIO DE HUNUCMÁ

CEDULA CATASTRAL

Folio de la Cédula: 03205
Fecha de la Cédula: 19/08/2016

PREDIO

Folio Catastral del Predio: 01016 **Uso:** SOLAR
Clase: URBANO
Ubicación: CALLE 27 No. 155- A X 20 Y 20- A ,COL. BALTAZAR CEBALLOS
Población: HUNUCMA **Municipio:** HUNUCMA

PROPIETARIO ACTUAL

MUNICIPIO DE HUNUCMA

DATOS DE REGISTRO DEL PREDIO

Título de Propiedad: 102
Fecha del Título: 23/05/2016
Título Emitido Por: ESCRIBANO LICENCIADO ISRAEL PUC QUINTAL 1 HUNUCMA

Número de Inscripción: 2058069

Folio Electrónico: 1186248

MOTIVO DE EXPEDICIÓN

REGULARIZACIÓN DE PROPIEDAD POR INCORPORACIÓN (PRIMITIVA)

VALORES DEL PREDIO

Superficie del Terreno: 1,852.52 M2

Valor del Terreno: \$22,230.24

Superficie Construida: 0.00 M2

Valor de las Construcciones: \$0.00

Valor Catastral: \$22,230.24

Formuló:

LORENA ISABEL CHAN CHUC



Director:

JOSE ROBERTO HERNANDEZ HERNANDEZ



H. AYUNTAMIENTO DEL MUNICIPIO DE HUNUCMA

CÉDULA CATASTRAL

Folio de Cédula: 02997
Fecha de Cédula: 02/04/2014

PREDIO

Folio Catastral del Predio: 01002

Clase: Urbano

Uso: SOLAR

Ubicación: C. 31 No. 199 J x 26 y 28

Población: HUNUCMA

Municipio: HUNUCMA

PROPIETARIO ACTUAL

Nombre:

MUNICIPIO DE HUNUCMA, YUCATAN

DATOS DE REGISTRO DEL PREDIO

Título de Propiedad: 370

Fecha del Título: 31/12/2013

Título Emitido Por: ESCRIBANO LICENCIADO EN DERECHO ISRAEL PUC QUINTAL

Número de Inscripción: 1708477

Folio Electrónico: 1109979

MOTIVO DE EXPEDICIÓN

CEDULA POR REGULARIZACION DE PROPIEDAD POR INCORPORACION PRIMITIVA

VALORES DEL PREDIO

Superficie del Terreno: 1,920.81 M2

Valor del Terreno: \$23,049.72

Superficie Construida: 0.00 M2

Valores de las Construcciones: \$0.00

Valor Catastral: \$ 23,049.72



0 031361 414724

001109979-0004987995-02042014-58429-41

Formuló

SANDRA GUADALUPE ESQUIVEL CHACON



CATASTRO MUNICIPAL
H. AYUNTAMIENTO
2013-2015
HUNUCMA, YUC.

El Director

LIC. BRAGIELA DEL ROSARIO PEÑA MAY



H. AYUNTAMIENTO DEL MUNICIPIO DE HUNUCMA

CÉDULA CATASTRAL

Folio de Cédula: 02993
Fecha de Cédula: 02/04/2014

PREDIO			
Folio Catastral del Predio: 01002		Uso: SOLAR	
Clase: Urbano		Municipio: HUNUCMA	
Ubicación: C. 31 No. 200 B x 28 y 30			
Población: HUNUCMA			
PROPIETARIO ACTUAL			
Nombre: MUNICIPIO DE HUNUCMA			
DATOS DE REGISTRO DEL PREDIO			
Título de Propiedad: 371			
Fecha del Título: 31/12/2013			
Título Emitido Por: ESCRIBANO LICENCIADO EN DERECHO ISRAEL PUC QUINTAL			
Número de Inscripción: 1693411			
Folio Electrónico: 1109980			
MOTIVO DE EXPEDICIÓN			
TRASLACION DE DOMINIO POR ADJUDICACION A TITULO GRATUITO			
VALORES DEL PREDIO			
Superficie del Terreno:	396.35 M2	Valor del Terreno:	\$4,756.20
Superficie Construida:	0.00 M2	Valores de las Construcciones:	\$0.00
		Valor Catastral:	\$ 4,756.20



0 031361 414670
001109980-0001987975-02042014-57349-69

Formuló

[Signature]

SANDRA GUADALUPE ESQUIVEL CHACON



El Director

[Signature]

LIC. GRACIELA DEL ROSARIO PEÑA MAY

CATASTRO MUNICIPAL
H. AYUNTAMIENTO
2012-2015
HUNUCMA, YUC.



H. AYUNTAMIENTO DEL MUNICIPIO DE HUNUCMÁ

CEDULA CATASTRAL

Folio de la Cédula: 03537
Fecha de la Cédula: 14/11/2016

PREDIO

Folio Catastral del Predio: 01030 Uso: SOLAR
Clase: URBANO
Ubicación: CALLE 25 No. 195- A X 14 Y 16 ,COL. ITZIMNA
Población: HUNUCMA Municipio: HUNUCMA

PROPIETARIO ACTUAL

MUCICIPIO DE HUNUCMA

DATOS DE REGISTRO DEL PREDIO

Título de Propiedad: 213
Fecha del Título: 05/09/2016
Título Emitido Por: ESCRIBANO LICENCIADO ISRAEL PUC QUINTAL 1 HUNUCMA

Número de Inscripción: 2086336

Folio Electrónico: 1192149

MOTIVO DE EXPEDICIÓN

REGULARIZACIÓN DE PROPIEDAD POR INCORPORACIÓN (PRIMITIVA)

VALORES DEL PREDIO

Superficie del Terreno: 3,159.00 M2
Superficie Construida: 0.00 M2

Valor del Terreno: \$41,067.00
Valor de las Construcciones: \$0.00
Valor Catastral: \$41,067.00

Formuló:

LORENA ISABEL CHAN CHUC



Director:

JOSE ROBERTO HERNANDEZ HERNANDEZ



H. AYUNTAMIENTO DEL MUNICIPIO DE HUNUCMÁ

CEDULA CATASTRAL

Folio de la Cédula: 03536
Fecha de la Cédula: 14/11/2016

PREDIO

Folio Catastral del Predio: 01030 **Uso:** SOLAR
Clase: URBANO
Ubicación: CALLE 25 No. 195- B X 14 Y 16 ,COL. ITZIMNA
Población: HUNUCMA **Municipio:** HUNUCMA

PROPIETARIO ACTUAL

MUNICIPIO DE HUNUCMA

DATOS DE REGISTRO DEL PREDIO

Título de Propiedad: 212
Fecha del Título: 05/09/2016
Título Emitido Por: ESCRIBANO LICENCIADO ISRAEL PUC QUINTAL 1 HUNUCMA

Número de Inscripción: 2090202

Folio Electrónico: 1192151

MOTIVO DE EXPEDICIÓN

REGULARIZACIÓN DE PROPIEDAD POR INCORPORACIÓN (PRIMITIVA)

VALORES DEL PREDIO

Superficie del Terreno: 5,251.65 M2

Valor del Terreno: \$68,271.45

Superficie Construida: 0.00 M2

Valor de las Construcciones: \$0.00

Valor Catastral: \$68,271.45

Formuló:

LORENA ISABEL CHAN CHUC



Director:

JOSE ROBERTO HERNANDEZ HERNANDEZ



H. AYUNTAMIENTO DEL MUNICIPIO DE HUNUCMA

CÉDULA CATASTRAL

Folio de Cédula: 01801
Fecha de Cédula: 30/07/2013

PREDIO			
Folio Catastral del Predio: 04007		Uso: SOLAR	
Clase: Urbano		Municipio: HUNUCMA	
Ubicación: C. 31 No. 275 A x 40 y 40 A CDL SANTIAGO			
Población: HUNUCMA			
PROPIETARIO ACTUAL			
Nombre: AYUNTAMIENTO DE HUNUCMA, YUCATAN			
DATOS DE REGISTRO DEL PREDIO			
Título de Propiedad: 80			
Fecha del Título: 26/07/2013			
Título Emitido Por: NOTARIO LICENCIADO JOSE ISIDRO UICAB TZAB			
Número de Inscripción: 1618683			
Folio Electrónico: 1094801			
MOTIVO DE EXPEDICIÓN			
REGULARIZACION DE PROPIEDAD POR INCOORPORACION (PRIMITIVA)			
VALORES DEL PREDIO			
Superficie del Terreno:	2,108.66 M2	Valor del Terreno:	\$25,303.92
Superficie Construida:	0.00 M2	Valores de las Construcciones:	\$0.00
		Valor Catastral:	\$ 25,303.92



0 031361 309594
001094801-0001962585-60072013-55419-27

Formuló
[Signature]

SANDRA GUADALUPE EBQUIVEL CHACON
CATASTRO MUNICIPAL
H. AYUNTAMIENTO
2012-2015
HUNUCMÁ, YUC.

El Director
[Signature]
LIC. GRACIELLA DEL ROSARIO PEÑA MAY



H. AYUNTAMIENTO DEL MUNICIPIO DE HUNUCMÁ

CEDULA CATASTRAL

Folio de la Cédula: 01957

Fecha de la Cédula: 08/07/2016

PREDIO

Folio Catastral del Predio: 06070 **Uso:** EQUIPAMIENTO
Clase: URBANO
Ubicación: CALLE 26 No. 22 X CALLE EN PROYECTO ,COL ITZIMNA II
Población: HUNUCMA **Municipio:** HUNUCMA

PROPIETARIO ACTUAL

MUNICIPIO DE HUNUCMA

DATOS DE REGISTRO DEL PREDIO

Título de Propiedad: 58
Fecha del Título: 12/04/2016
Título Emitido Por: ESCRIBANO LICENCIADO ISRAEL PUC QUINTAL 1 HUNUCMA

Número de Inscripción: 2045650

Folio Electrónico: 1181947

MOTIVO DE EXPEDICIÓN

ADJUDICACION A TITULO GRATUITO

VALORES DEL PREDIO

Superficie del Terreno: 96,025.80 M2
Superficie Construida: 0.00 M2

Valor del Terreno: \$79,800.00

Valor de las Construcciones: \$0.00

Valor Catastral: \$79,800.00

Formuló:

LORENA ISABEL CHAN CHUC



Director:

JOSE ROBERTO HERNANDEZ HERNANDEZ



MUNICIPIO DE
HUNUCMA, YUCATÁN
DIRECCIÓN DE CATASTRO
PERIODO 2010 - 2012

CEDULA CATASTRAL

05840

DIA	MES	AÑO
30	01	2012

No. CATASTRAL DEL PREDIO		CLASE DE PREDIO	
04084		URBANO	
UBICACIÓN			
CALLE 48		N°135	
POBLACION		MUNICIPIO	
HUNUCMA		HUNUCMA	
PROPIETARIO ACTUAL			
H. AYUNTAMIENTO DE HUNUCMA, YUCATAN			
CEDULA PROVISIONAL			
DOMICILIO			
CONOCIDO DE HUNUCMA, YUCATÁN			
ACTA N°		DE FECHA	
NOTARIO O ESCRIBANO PUBLICO QUE AUTORIZO			
H. CABILDO DE HUNUCMA			
NUMERO DE INSCRIPCIÓN		FOLIO ELECTRONICO	
USO O DESTINO DEL PREDIO			
SOLAR			
SUPERFICIE DE TERRENO		SUPERFICIE CONSTRUIDA	
1,557.41 M2		00.00 M2	
VALOR DE TERRENO		\$ 18,688.80	
VALOR DE LAS CONSTRUCCIONES		\$ 18,688.80	
VALOR TOTAL		\$ 18,688.80	
VALOR CATASTRAL		\$ 18,688.80	

FORMULO

BR. SANDRA GPE. ESQUIVEL CHACON

H. AYUNTAMIENTO
HUNUCMA, YUC.
CATASTRO
2010 - 2012

DIRECTOR

LIC. GERARDO A. PUERTO HERNANDEZ



MUNICIPIO DE HUNUCMA, YUCATAN
DIRECCION DE CATASTRO
PERIODO 2010 - 2012

CEDULA CATASTRAL

05118

DIA	MES	AÑO
14	07	2011

No. CATASTRAL DEL PREDIO		CLASE DE PREDIO	
04676		RUSTICO	
UBICACIÓN			
TABLAJE RUSTICO N° 4676			
POBLACION		MUNICIPIO	
HUNUCMA		HUNUCMA	
PROPIETARIO ACTUAL			
H. AYUNTAMIENTO DE HUNUCMA.			
TRASLACION DE DOMINIO POR ADJUDICACION A TITULO GRATUITO.			
DOMICILIO			
CONOCIDO.			
ACTA N°		DE FECHA	
35510		16 DE MAYO DE 2011	
DELEGADO DEL RAN QUE AUTORIZO			
ING. FERNANDO ANTONIO TORRES CAB.			
N° DE INSCRIPCION		FOLIO ELECTRONICO	
1308322		1041341	
USO O DESTINO DEL PREDIO			
SOLAR			
SUPERFICIE DE TERRENO		SUPERFICIE CONSTRUIDA	
21,039.47 M2		00.00 M2	
VALOR DE TERRENO		\$ 21,039.47	
VALOR DE LAS CONSTRUCCIONES			
VALOR TOTAL		\$ 21,039.47	
VALOR CATASTRAL		\$ 21,039.47	

FORMULO

HR. SANDRA GPE. ESQUIVEL CHACÓN



H. AYUNTAMIENTO
HUNUCMA, YUC.
CATASTRO
2010 - 2012

DIRECCION
LIC. GERARDO A. PUERTO HERNANDEZ



CEDULA CATASTRAL
246636

**DIRECCION GENERAL DEL CATASTRO
CEDULA CATASTRAL**

**GOBIERNO DEL ESTADO
DE YUCATAN
PODER EJECUTIVO**

DIA	MES	AÑO
1	OCT.	19 97

No. CATASTRAL DEL PREDIO		CLASE DE PREDIO	
01 042 550		URBANO	
UBICACION			
AV. F.C. PTO. 1607			
POBLACION		MUNICIPIO	
SISAL		HUNUCMA	
PROPIETARIO ACTUAL			
H. AYUNTAMIENTO			
COMPRAVENTA.			
DOMICILIO			
7 NO. 213 Col. Garcia Ginerda			
TITULO DE PROPIEDAD No.		DE FECHA	
78160085		19/06/97	
NOTARIO O ESCRIBANO QUE AUTORIZO			
E. PUB. LIC. DESIDERIO M. CAAMAL HOYOS			
INSCRITO A FOLIOS		TOMO	LIBRO
5 8		249 M	1 1
USO O DESTINO DEL PREDIO			
HABITACION			
SUPERFICIE DEL TERRENO		SUPERFICIE CONSTRUIDA	
520.00 M2		41.50 M2	
VALOR DEL TERRENO		\$ 1,300.00	
VALOR DE LAS CONSTRUCCIONES		2,075.00	
VALOR TOTAL		3,375.00	
VALOR CATASTRAL		3,375.00	

671392



19

FORMADO
[Signature]

EL DIRECTOR GENERAL
[Signature]
LIC. LAURA J. ORTIZ BERGUERA.

1a. COPIA



H. AYUNTAMIENTO DEL MUNICIPIO DE HUNUCMA

CÉDULA CATASTRAL

Folio de Cédula: 02624
Fecha de Cédula: 24/01/2014

PREDIO	
Folio Catastral del Predio: 03023	Uso: SOLAR
Clase: Urbano	Ubicación: C. 1 AVENIDA FELIPE CARRILLO PUERTO No. 650 x 3 SUR y 5 SUR
Población: SISAL	Municipio: HUNUCMA
PROPIETARIO ACTUAL	
Nombre: MUNICIPIO DE HUNUCMA	
DATOS DE REGISTRO DEL PREDIO	
Título de Propiedad: 310	
Fecha del Título: 25/11/2013	
Título Emitido Por: ESCRIBANO LICENCIADO ISRAEL FUC QUINTAL	
Número de Inscripción: 1684696	
Folio Electrónico: 1108767	
MOTIVO DE EXPEDICIÓN	
TRASLACION DE DOMINIO POR ADJUDICACION A TITULO GRATUITO	
VALORES DEL PREDIO	
Superficie del Terreno: 327.99 M2	Valor del Terreno: \$6,887.79
Superficie Construida: 0.00 M2	Valores de las Construcciones: \$0.00
	Valor Catastral: \$ 6,887.79



0 031361 403186

001108767-0001975964-24012014-53918-73

Formuló

SANDRA GUADALUPE ESQUIVEL CHACON



CATASTRO MUNICIPAL
H. AYUNTAMIENTO
2012-2015
HUNUCMA, YUC.

El Director

LIC. GRACIELA DEL ROSARIO PEÑA MAY



H. AYUNTAMIENTO DEL MUNICIPIO DE HUNUCMA

CÉDULA CATASTRAL

Folio de Cédula: 02623
Fecha de Cédula: 24/01/2014

PREDIO			
Folio Catastral del Predio: 04013		Uso: SOLAR	
Clase: Urbano		Municipio: HUNUCMA	
Ubicación: C. 4 PONIENTE No. 304 x 3 NORTE y 7 NORTE			
Población: SISAL			
PROPIETARIO ACTUAL			
Nombre: MUNICIPIO DE HUNUCMA, YUCATAN			
DATOS DE REGISTRO DEL PREDIO			
Título de Propiedad: 308			
Fecha del Título: 25/11/2013			
Título Emitido Por: ESCRIBANO LICENCIADO ISRAEL PUC QUINTAL			
Número de Inscripción: 1686176			
Folio Electrónico: 1108769			
MOTIVO DE EXPEDICIÓN			
TRASLACION DE DOMINIO POR ADJUDICACION A TITULO GRATUITO			
VALORES DEL PREDIO			
Superficie del Terreno:	586.17 M2	Valor del Terreno:	\$11,889.57
Superficie Construida:	0.00 M2	Valores de las Construcciones:	\$0.00
		Valor Catastral:	\$ 11,889.57



0 031361 403179

001108769-0004975942-24012014-53857-30

Formuló

[Signature]

SANDRA GUADALUPE ESQUIVEL CHACON



Director

[Signature]

LIC. GRACIELA DEL ROSARIO PEÑA MAY



H. AYUNTAMIENTO DEL MUNICIPIO DE HUNUCMA

CÉDULA CATASTRAL

Folio de Cédula: 03768
Fecha de Cédula: 24/07/2014

PREDIO	
Folio Catastral del Predio: 05412	Usos: SOLAR
Clase: Rustico	
Ubicación: Tablaje No. 5412- VIALIDAD	Municipio: HUNUCMA
Población: PUERTO DE SISAL	
PROPIETARIO ACTUAL	
Nombre: MUNICIPIO DE HUNUCMA, YUCATAN	
DATOS DE REGISTRO DEL PREDIO	
Título de Propiedad: 680	
Fecha del Título: 14/10/2013	
Título Emitido Por: NOTARIO ABOGADO RENE ALBERTO MARTINEZ LOPEZ	
Número de Inscripción: 1730769	
Folio Electrónico: 1109364	
MOTIVO DE EXPEDICIÓN	
TRASLACION DE DOMINIO POR DONACION	
VALORES DEL PREDIO	
Superficie del Terreno: 380.83 M2	Valor del Terreno: \$1,904.15
Superficie Construida: 0.00 M2	Valores de las Construcciones: \$0.00
	Valor Catastral: \$ 1,904.15



0 031361 436825

001109364-0002002533-25072014-36113-88

Formuló

SÁNDRA GUADALUPE ESQUIVEL CHACÓN



CATASTRO MUNICIPAL
H. AYUNTAMIENTO
2012-2015
HUNUCMA, YUC.

El Director

LIC. GRACIELA DEL ROSARIO PEÑA MAY



H. AYUNTAMIENTO DEL MUNICIPIO DE HUNUCMÁ

CEDULA CATASTRAL

Folio de la Cédula: 04650
Fecha de la Cédula: 24/04/2017

PREDIO

Folio Catastral del Predio: 05927 **Uso:** SOLAR
Clase: RUSTICO
Ubicación: TABLAJE 5927

Población: SISAL **Municipio:** HUNUCMA

PROPIETARIO ACTUAL

MUNICIPIO DE HUNUCMA

DATOS DE REGISTRO DEL PREDIO

Título de Propiedad: 107
Fecha del Título: 30/03/2015
Título Emitido Por: NOTARIO ABOGADO RAUL ALBERTO PINO NAVARRETE 76 MERIDA

Número de Inscripción: 1895638

Folio Electrónico: 1150021

MOTIVO DE EXPEDICIÓN

DONACION A TITULO GRATUITO

VALORES DEL PREDIO

Superficie del Terreno: 162.05 M2

Valor del Terreno: \$1,134.35

Superficie Construida: 0.00 M2

Valor de las Construcciones: \$0.00

Valor Catastral: \$1,134.35

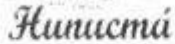
Formuló:

LORENA ISABEL CHAN CHUC



Director

CAMILO HERNANDEZ HERNANDEZ



Hunucmá

H. AYUNTAMIENTO DEL MUNICIPIO DE HUNUCMÁ

CEDULA CATASTRAL

Folio de la Cédula: 00908
Fecha de la Cédula: 23/01/2016

PREDIO

Folio Catastral del Predio: 04003 Uso: SOLAR
Clase: URBANO
Ubicación: CALLE 4 PONIENTE No. 2300 X 23 NORTE Y 25 NORTE
Población: SISAL Municipio: HUNUCMA

PROPIETARIO ACTUAL

MUNICIPIO DE HUNUCMA

DATOS DE REGISTRO DEL PREDIO

Título de Propiedad: 271
Fecha del Título: 15/05/2015
Título Emitido Por: NOTARIO ABOGADO RENE ALBERTO MARTINEZ LOPEZ 3 MERIDA

Número de Inscripción: 1930560

Folio Electrónico: 1165091

MOTIVO DE EXPEDICIÓN

FRACCION 1 DEL PRDIO NO. 2300 DE LA CALLE 4 PONIENTE

VALORES DEL PREDIO

Superficie del Terreno: 899.10 M2


Valor del Terreno: \$22,477.50

Superficie Construida: 0.00 M2

Valor de las Construcciones: \$0 (0)

Valor Catastral: \$22,477.50

Formuló:


GABRIELA DE JESUS UICAB CHAN



Director:


JOSÉ ROBERTO HERNANDEZ HERNANDEZ



H. AYUNTAMIENTO DEL MUNICIPIO DE HUNUCMA

CÉDULA CATASTRAL

Folio de Cédula: 02623
Fecha de Cédula: 24/01/2014

PREDIO

Folio Catastral del Predio: 04013		Uso: SOLAR	
Clase: Urbano		Municipio: HUNUCMA	
Ubicación: C. 4 PONIENTE No. 304 x 3 NORTE y 7 NORTE			
Población: SISAL			

PROPIETARIO ACTUAL

Nombre:
MUNICIPIO DE HUNUCMA, YUCATAN

DATOS DE REGISTRO DEL PREDIO

Título de Propiedad: 308
 Fecha del Título: 25/11/2013
 Título Emitido Por: ESCRIBANO LICENCIADO ISRAEL FUC QUINTAL
 Número de Inscripción: 1686176
 Folio Electrónico: 1108769

MOTIVO DE EXPEDICIÓN

TRASLACION DE DOMINIO POR ADJUDICACION A TITULO GRATUITO

VALORES DEL PREDIO

Superficie del Terreno:	566.17 M2	Valor del Terreno:	\$11,889.57
Superficie Construida:	0.00 M2	Valores de las Construcciones:	\$0.00
		Valor Catastral:	\$ 11,889.57



0 031361 403179
001108769-0004975942-24012014-53857-30

Formuló

 SANDRA GUADALUPE ESQUIVEL CHACON



El Director

 LIC. GRACIELA DEL ROSARIO PEÑA MAY